

# Rundwanderweg Hümmerich 2 (Hü2)

## Öhlmühlenweg




Am "Osterpfad"

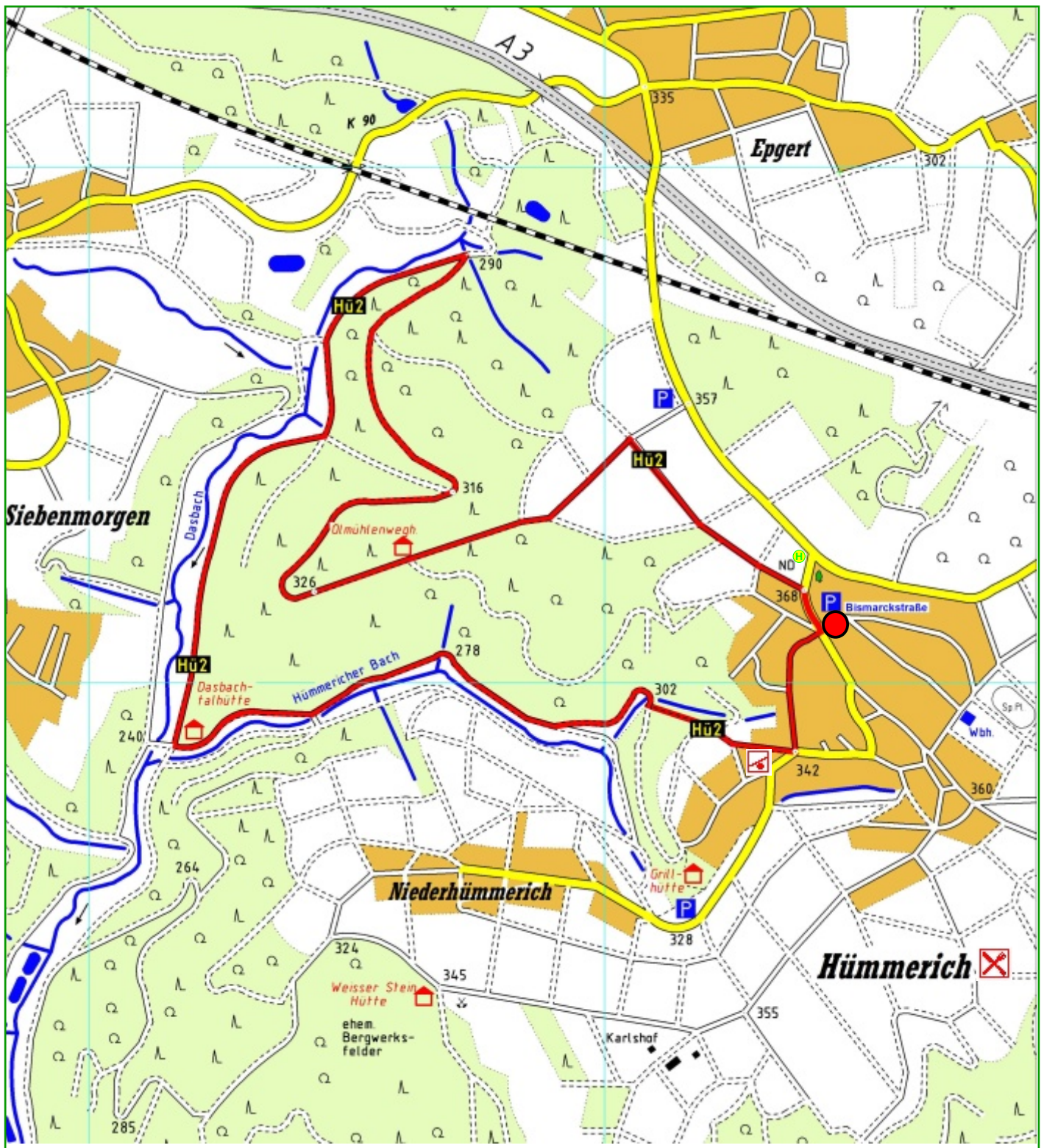
### Hü2

Länge : 5,3 km

Höhenmeter: 215 m

Gehzeit : ca. 1,5 Stunden

 Startpunkt : Wanderparkplatz am Ortseingang von Hümmerich, Bismarckstraße



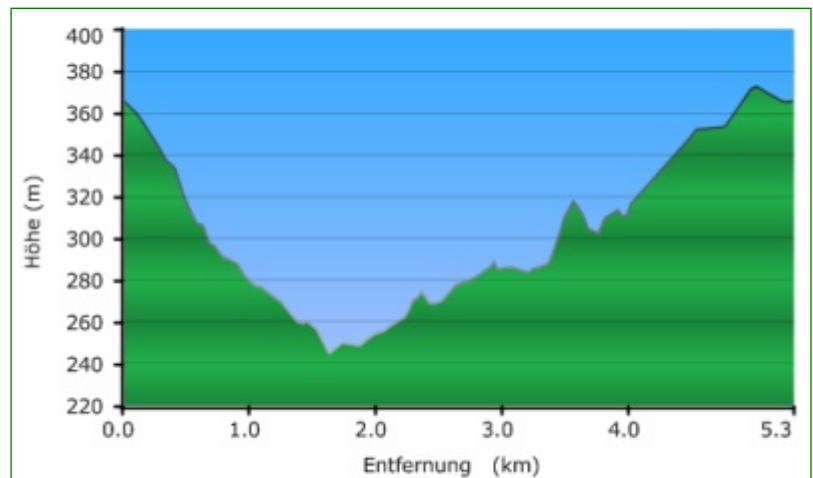
# Rundwanderweg Hümmerich 2 (Hü2)

Ölmühlenweg



## Hü2

- Länge** : 5,3 km
- Anstieg** : 215 m auf 2,7 km
- Abstieg** : 215 m auf 2,4 km
- Gehzeit** : ca. 1,5 Stunden
- Verlauf Höhenprofil** : im Uhrzeigersinn



**Startpunkt /  
Parkmöglichkeit**

Wanderparkplatz am Ortseingang von Hümmerich, Bismarckstraße

**Anfahrt**

von A3 Abfahrt Neuwied, dann B 256 Richtung Horhausen, nach Willroth links abbiegen, über die L270 Richtung Hümmerich - nach ca. 2,0 km links abbiegen zum Wanderparkplatz am Ortseingang von Hümmerich

**ÖPNV Anbindung**

von Neuwied Bahnhof mit der Buslinie 101 (in Richtung Straßenhaus/Horhausen) bis Straßenhaus, dort umsteigen in die Buslinie 140 nach Hümmerich

**Charakter**

leichte Wanderung entlang von Dasbach und Hümmericher Bach, keine steilen Anstiege

**Einkehrmöglichkeiten**

in Hümmerich Landhotel Fernblick und Gasthof Dreydoppel

**Highlights**

Schutzhütte Ölmühlenweg

Wir wünschen Ihnen einen angenehmen Aufenthalt und viel Wanderspaß im ...



Westerwaldstraße 32-34  
56579 Rengsdorf  
Telefon: 0 26 34 61 13

Shuttle-Service für Wanderer  
Telefon: 0 26 34 92 29 11

tourist@rengsdorfer-land.de  
www.rengsdorfer-land.de