

Rundwanderweg Hümmerich 3 (Hü3)

Fockenbachweg




Im Eckeburpark

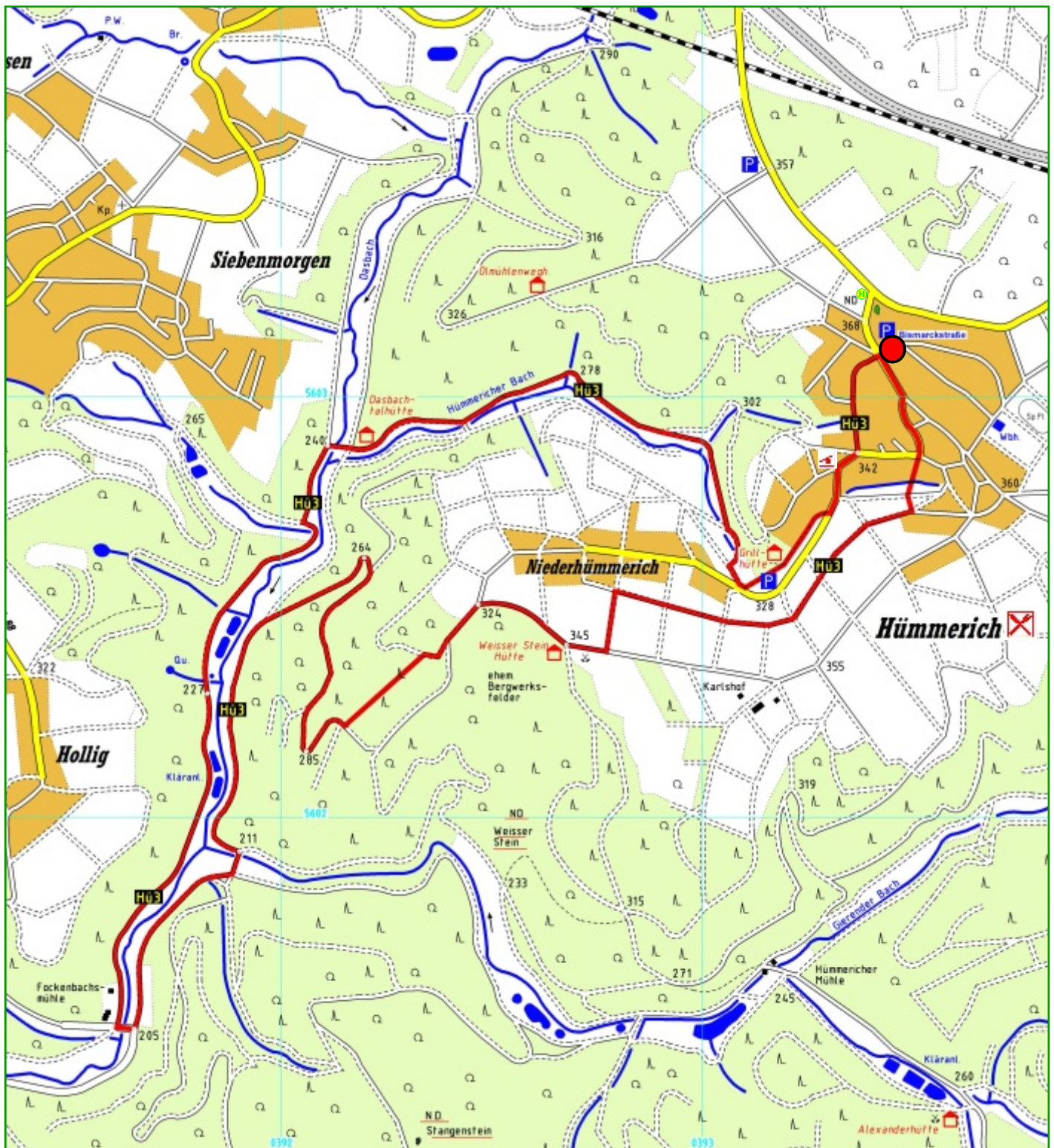
Hü3

Länge : 8,1 km

Höhenmeter: 309 m

Gehzeit : ca. 2,5 Stunden

 Startpunkt : Wanderparkplatz am Ortseingang von Hümmerich, Bismarckstraße



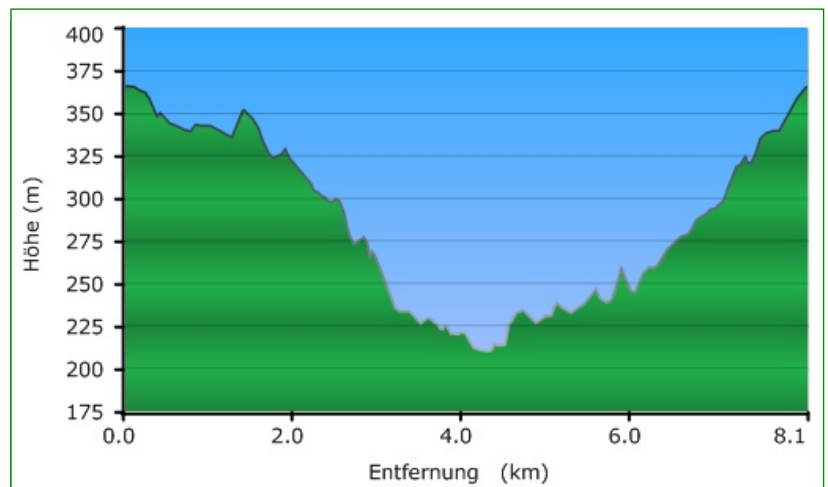
Rundwanderweg Hümmerich 3 (Hü3)

Ölmühlenweg



Hü3

- Länge** : 8,1 km
- Anstieg** : 309 m auf 3,8 km
- Abstieg** : 309 m auf 4,0 km
- Gehzeit** : ca. 2,5 Stunden
- Verlauf Höhenprofil** : im Uhrzeigersinn



**Startpunkt /
Parkmöglichkeit**

Wanderparkplatz am Ortseingang von Hümmerich, Bismarckstraße

Anfahrt

von A3 Abfahrt Neuwied, dann B 256 Richtung Horhausen, nach Willroth links abbiegen, über die L270 Richtung Hümmerich - nach ca. 2,0 km links abbiegen zum Wanderparkplatz am Ortseingang von Hümmerich

ÖPNV Anbindung

von Neuwied Bahnhof mit der Buslinie 101 (in Richtung Straßenhaus/Horhausen) bis Straßenhaus, dort umsteigen in die Buslinie 140 nach Hümmerich

Charakter

leichte Wanderung im Fockenbachtal, gegen Ende kurzer Steilanstieg

Einkehrmöglichkeiten

in Hümmerich Landhotel Fernblick und Gasthof Dreydoppel

Highlights

Besichtigung des kleinen Waagenmuseums auf Anfrage, Verlauf zum Teil auf dem Themenwanderweg Butterpfad, Fockenbachtal mit Fockenbachsmühle (nicht mehr bewirtschaftet), Eckeburpark

Wir wünschen Ihnen einen angenehmen Aufenthalt und viel Wanderspaß im ...



Westerwaldstraße 32-34
56579 Rengsdorf
Telefon: 0 26 34 61 13

Shuttle-Service für Wanderer
Telefon: 0 26 34 92 29 11

tourist@rengsdorfer-land.de
www.rengsdorfer-land.de