

Rundwanderweg Hümmerich 4 (Hü4)

Zum Naturdenkmal "Weißer Stein"




Quarzbrocken am Naturdenkmal "Weißer Stein"

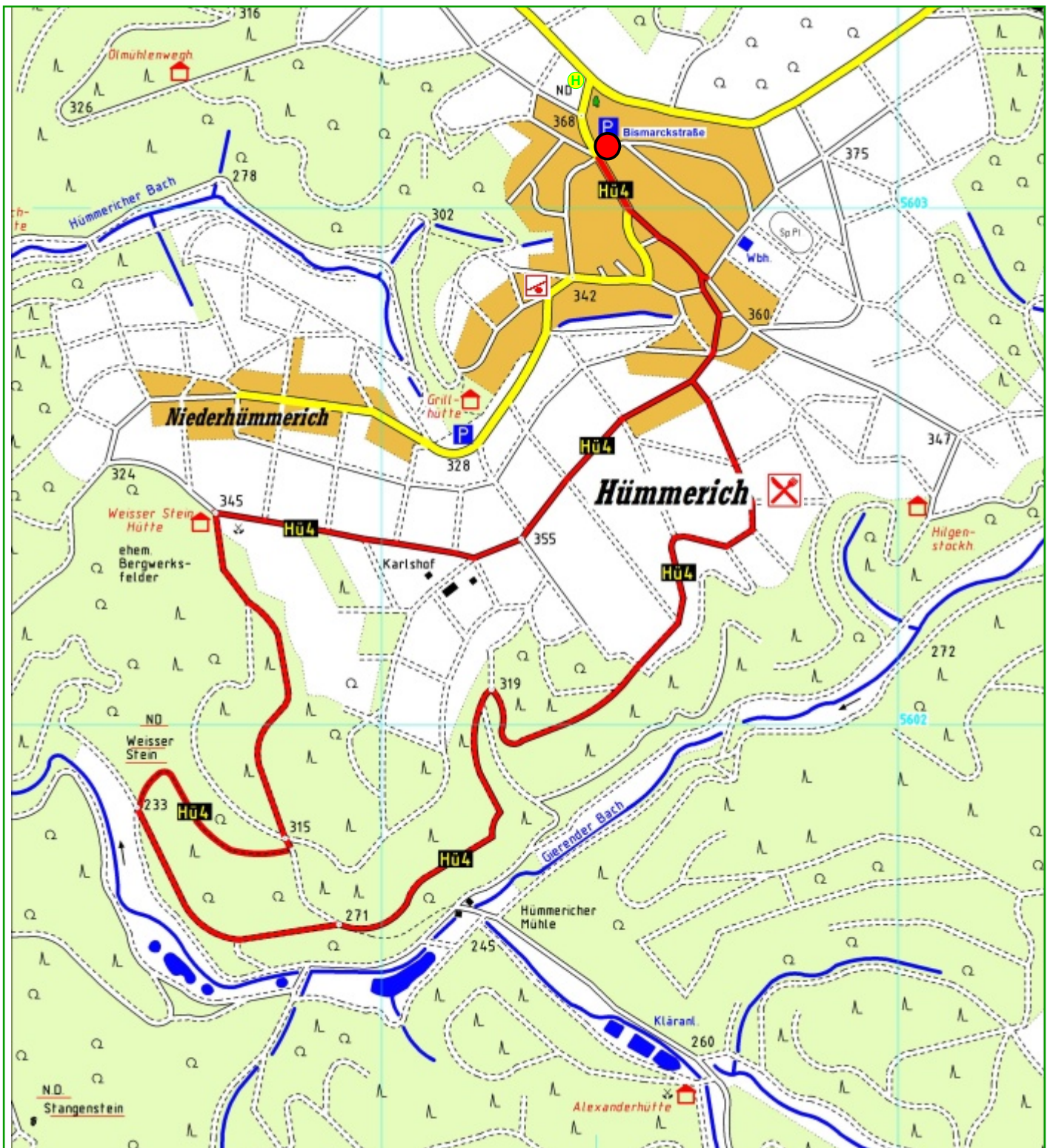
Hü4

Länge : 5,9 km

Höhenmeter: 253 m

Gehzeit : ca. 2,0 Stunden

 Startpunkt : Wanderparkplatz am Ortseingang von Hümmerich, Bismarckstraße



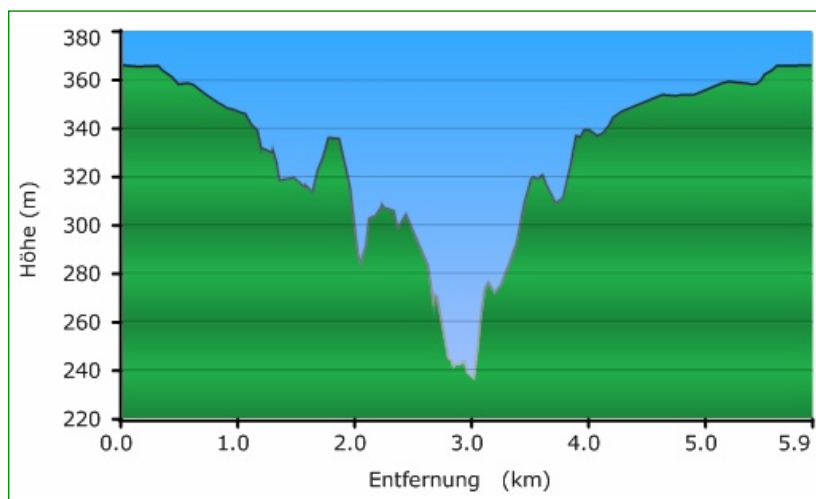
Rundwanderweg Hümmerich 4 (Hü4)

Zum Naturdenkmal "Weißer Stein"



Hü4

- Länge** : 5,9 km
- Anstieg** : 253 m auf 3,0 km
- Abstieg** : 253 m auf 2,7 km
- Gehzeit** : ca. 2,0 Stunden
- Verlauf Höhenprofil** : im Uhrzeigersinn



**Startpunkt /
Parkmöglichkeit**

Wanderparkplatz am Ortseingang von Hümmerich, Bismarckstraße

Anfahrt

von A3 Abfahrt Neuwied, dann B 256 Richtung Horhausen, nach Willroth links abbiegen, über die L270 Richtung Hümmerich - nach ca. 2,0 km links abbiegen zum Wanderparkplatz am Ortseingang von Hümmerich

ÖPNV Anbindung

von Neuwied Bahnhof mit der Buslinie 101 (in Richtung Straßenhaus/Horhausen) bis Straßenhaus, dort umsteigen in die Buslinie 140 nach Hümmerich

Charakter

mittelschwere Wanderung mit geologischen Besonderheiten
Naturdenkmal "Weißer Stein"

Einkehrmöglichkeiten

in Hümmerich Landhotel Fernblick und Gasthof Dreydoppel

Highlights

Naturdenkmal "Weißer Stein", ehemalige Bergbaufelder,
kleines Waagenmuseum (Besichtigung nach Anmeldung)

Wir wünschen Ihnen einen angenehmen
Aufenthalt und viel Wanderspaß im ...



Westerwaldstraße 32-34
56579 Rengsdorf
Telefon: 0 26 34 61 13

Shuttle-Service für Wanderer
Telefon: 0 26 34 92 29 11

tourist@rengsdorfer-land.de
www.rengsdorfer-land.de